

REGIONE PIEMONTE  
PROVINCIA DEL V.C.O.

COMUNE DI **CASALE CORTE CERRO**

# PRGC

PIANO REGOLATORE GENERALE COMUNALE  
VARIANTE SOSTANZIALE 2003  
PROGETTO DEFINITIVO

Adottato con atto consiliare n. 3 in data 13.01.2004  
esecutivo il giorno 26.01.2004

IL SINDACO

-----

IL RESPONSABILE DEL PROCEDIMENTO

-----



(Ultimo aggiornamento cartografico NOVEMBRE 2003)

PLANIMETRIA SVILUPPI PRGC RELATIVA ALLA  
ZONIZZAZIONE DEL RUMORE - FASE IV  
RECEPIMENTO OSSERVAZIONI

TAV. N.

6a

SCALA : 1:2500



## CERUTTI

studio di  
architettura ed ingegneria

Via Mora e Gibin 91 - 28021 Borgomanero (NO) - Tel. 0322/841236 -  
Fax 0322/846464 - Email studlocerutti@libero.it - Cod. Fisc. - P.IVA 01397920032

## STUDIO DONETTI

Corso Vercelli 13 - 28078 Ronagnano Sesia (NO) - Tel. 348/3509275 -  
Fax 0163/827260 - Email gianluca.donetti@libero.it - Cod. Fisc. - P.IVA 01683840035

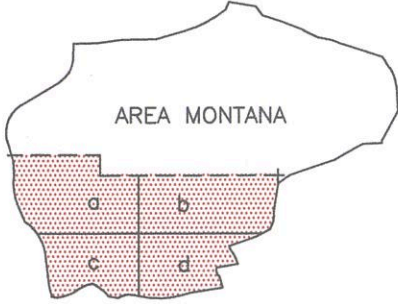
PROGETTO :

Arch. CARMELO ZANETTA  
Ing. GIANMARIO STELLA  
Ing. GIANLUCA DONETTI

INDAGINI E RICERCHE:




























Geom. ELIO MEDINA  
MARIA PASCARIELLO

A.P. / H. ODINE DEGLI ARCHITETTI PIANIFICATORI,  
 INGEGNERI E CONSERVATORI PROVINCE  
 NOVARA E VERBANO - CUSO - OSSOLA  
 ARCHITETTO  
 sezione Zanetta Carnelo  
 n° 362



## LEGENDA

-  NUCLEI DI ANTICA FORMAZIONE (A)
  -  AREE RESIDENZIALI SATURE (B)  
(S.U.E.) O CONCESSIONE CONVENZIONATA (C.C.)
  -  EDIFICI EX AGRICOLI DA TRASFORMARE
  -  STRADE: AMPLIAMENTI, RETTIFICHE, NUOVI TRACCIATI,
  -  ELETTRODOTTO (132 kvolt, fascia di rispetto DPCM 23.04.92)
  -  METANODOTTO
  -  AREE FERROVIARIE
  -  FASCE DI RISPETTO STRADALI, FERROVIARIE, FLUVIALI, DEPURATORI,  
METANODOTTO (LR 56/77 Art. 27 e 29), AREE NON EDIFICABILI
  -  LIMITE DELLA ZONA DI RISPETTO CIMITERIALE (LR 56/77 Art. 27)  
E DELLE SORGENTI (L 236/88)
  -  LIMITE DELLA FASCIA DI VINCOLO PAESISTICO (L 431/85 Art.1/c)
  -  DELIMITAZIONE DELLE AREE DI PARTICOLARE PREGIO AMBIENTALE
  -  LIMITE DEL VINCOLO IDROGEOLOGICO (RDL 3267 del 30.12.1923)
  -  CONFINI COMUNALI
  -  PISTA CICLABILE
  -  Classe I
  -  Classe II
  -  Classe III
  -  Classe IV
  -  Classe V
  -  Classe VI
- 
-  PARCHEGGI REALIZZATI
  -  PARCHEGGI IN PROGETTO
  -  MUNICIPIO
  -  CHIESA
  -  CASA PER ANZIANI ESISTENTE
  -  CASA PER ANZIANI
  -  ATTREZZATURA ORATORIALE
  -  ASILO NIDO ESISTENTE
  -  ASILO NIDO IN PROGETTO
  -  SCUOLA MATERNA
  -  SCUOLA ELEMENTARE
  -  SCUOLA MEDIA DELL'OBBLIGO
  -  ZONE PER RIUNIONI DI MASSA O PUBBLICHE MANIFESTAZIONI

	SCUOLA ELEMENTARE		
	SCUOLA MEDIA DELL'OBBLIGO		
	ZONE PER RIUNIONI DI MASSA O PUBBLICHE MANIFESTAZIONI		
	BIBLIOTECA		
	CIMITERO		
	POSTE E TELEGRAFI		
	BANCA		
	MERCATO ALL'APERTO		
	SUPERMERCATO		
	CENTRO CONFERENZE ESISTENTE		CENTRO CONFERENZE IN PROGETTO
	CENTRO SOCIALE IN ESISTENTE		CENTRO SOCIALE IN PROGETTO
	VERDE GENERICO ESISTENTE		VERDE GENERICO IN PROGETTO
	AREA VERDE PUBBLICO ATTREZZATA A PIC NIC ESISTENTE		
	AREA VERDE PUBBLICO ATTREZZATA A PIC NIC IN PROGETTO		
	PARCO GIOCHI BAMBINI ESISTENTE		PARCO GIOCHI BAMBINI IN PROGETTO
	CAMPO DI CALCIO		
	STADIO		
	ATTREZZATURE SPORTIVE GENERICHE		
	FERMATA DELL'AUTOBUS DI LINEA		
	CENTRALE ELETTRICA		
	STAZIONE DEL METANO		
	IMPIANTO DI DEPURAZIONE		
	IMPIANTO DI TRATTAMENTO IMMONDIZIA		

# PRGC

PIANO REGOLATORE GENERALE COMUNALE  
VARIANTE SOSTANZIALE 2003  
PROGETTO DEFINITIVO

Adottato con atto consiliare n. 2, in data 13.01.2004  
esecutivo il giorno 15.01.2004

IL SINDACO

IL RESPONSABILE DEL PROCEDIMENTO



ultimo aggiornamento cartografico NOVEMBRE 2003

PLANIMETRIA SVILUPPI PRGC RELATIVA ALLA  
ZONIZZAZIONE DEL RUMORE - FASE IV  
RECEPIMENTO OSSERVAZIONI

TAV. N.  
**60**  
SCALA: 1:2500



**CERUTTI**


studio di  
architettura ed ingegneria

**STUDIO DONETTI**

studio di  
architettura ed ingegneria

PROGETTO:  
Arch. CARMELO ZANETTA  
Ing. GIANMARIO STELLA  
Ing. GIANLUCA DONETTI

INGEGNERI E REDATTORE:  
Geom. ELIO MEDINA  
MARIA PASCARIELLO



## LEGENDA

- AREE DI AVERSA FORMAZIONE (V)
- AREE RESIDENZIALI SUE (S)
- AREE DI CONCESSIONE CONFERENZIALE (S.C.)
- SPAZIO DI AGRICOLTURA TRADIZIONALE
- STRADE AMPLIAMENTI, RETTIFICHE, NUOVI TRACCATI
- ELETTRODOTTO (110 kV), linee di reparto (30-33 kV)
- METANOCONDOTTO
- AREE FERROVIARIE
- PARCHEGGI REALIZZATI
- PARCHEGGI IN PROGETTO
- MANICAP
- MEGA
- CASA PER ANZIANI ESISTENTE
- CASA PER ANZIANI IN PROGETTO
- ATTREZZAZIONE GENERALE
- AREE NON ESISTENTI
- AREE NON IN PROGETTO
- SCUOLA MATERNA
- SCUOLA ELEMENTARE
- SCUOLA MEDIA "RUCCELLAROLA"
- ZONE PER IL RILASCIAMENTO DI AEROSOL E PARTICELLE SOSPENSE
- SMITTIMENTO
- DEPOSITO
- PUNTI E TIRIAMPI
- BANCA
- MERCATO ALL'INGROSSO
- SUPERMERCATO
- CENTRO CONFERENZIALE ESISTENTE
- CENTRO CONFERENZIALE IN PROGETTO
- CENTRO SOCIALE ESISTENTE
- CENTRO SOCIALE IN PROGETTO
- AREE NON PUBBLICHE AFFIDATE A P.C. IN ESISTENZA
- AREE NON PUBBLICHE AFFIDATE A P.C. IN PROGETTO
- PARCHI GIOCHI ESISTENTI
- PARCHI GIOCHI GIOCHI IN PROGETTO
- CAMPUS DI CALDO
- STADIO
- ATTREZZAZIONE SPORTIVE GENERALI
- STRADA DELL'ATTIVITA' DI LAVORO
- CENTRALE ELETTRICA
- STAZIONE DEL METANO
- IMPIANTO DI DEPURAZIONE
- IMPIANTO DI TRATTAMENTO BARRIERA

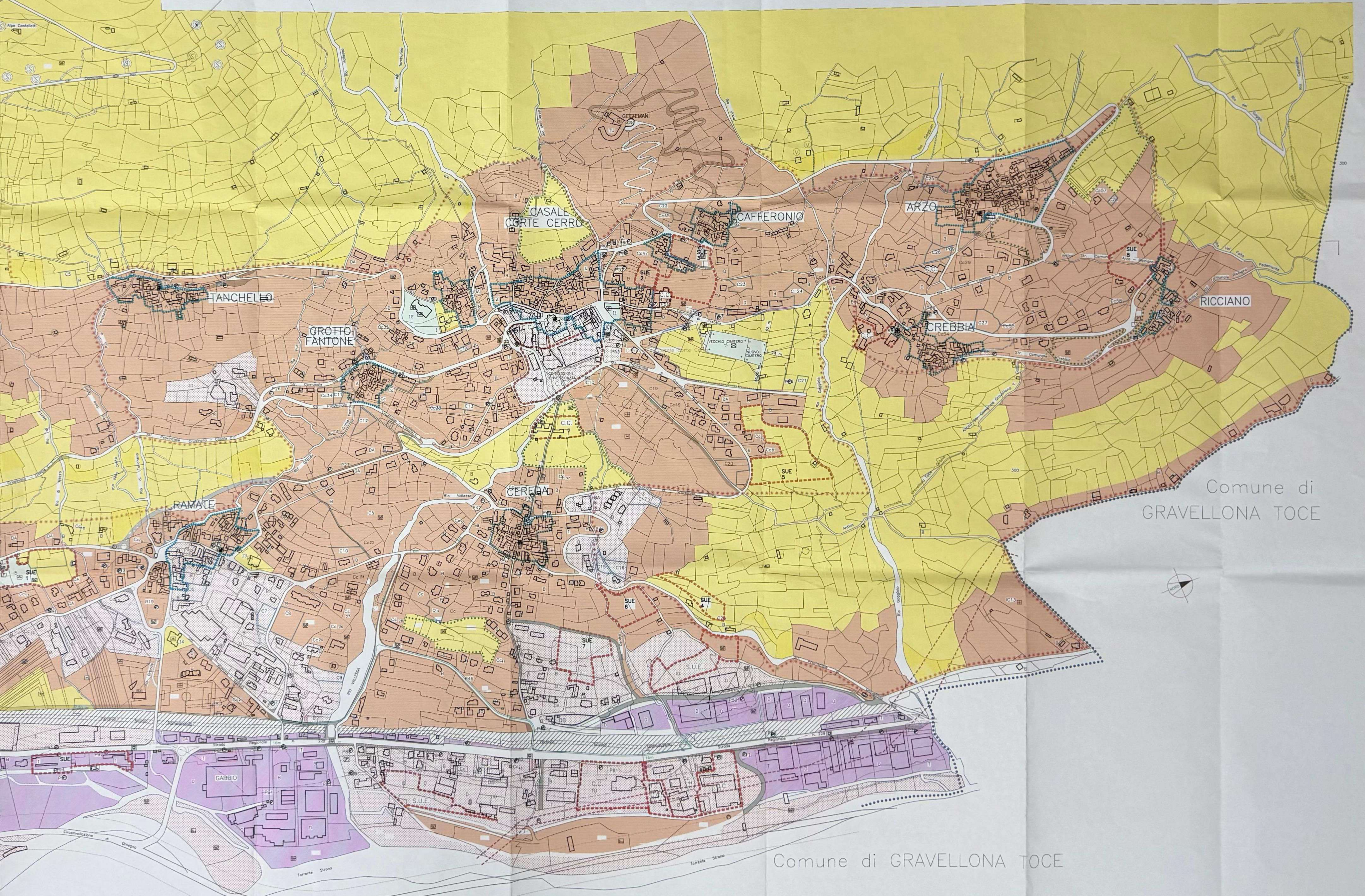
Comune di OMEGNA

Comune di GRAVELLONA TOCE

Comune di ...

Comune di CASALE CORTE CERRO

Comune di CASALE CORTE CERRO



Comune di GRAVELLONA TOCE



Comune di GRAVELLONA TOCE

Comune di GRAVELLONA TOCE